

CAMINO DE FINISTERRA y MUXIA A SANTIAGO DE COMPOSTELA

- BOLAÑOS DE CALATRAVA- ETAPAS – MEDITOUR.

Del 2 al 9 de julio de 2026



Se conoce como Camino de Fisterra y Muxía la prolongación del Camino de Santiago que une la capital gallega con el cabo de Finisterre y con Muxía, situados ambos en la legendaria Costa de la Muerte. Resulta una ruta diferente y singular, pues es la única que no conduce a Compostela, sino que arranca desde allí, y por ello es utilizada como continuación o epílogo del camino realizado por cada peregrino, caminando las pocas jornadas que restan hasta el fin del mundo. Nosotros la realizaremos al revés, partiendo de Muxía y terminando en Santiago de Compostela, como hacían los antiguos peregrinos en su camino de regreso a casa.

Hasta el final de la Edad Media, la Costa da Muerte era el último reducto de tierra conocida. El lugar por el que los pueblos prerromanos creían que las almas ascendían al cielo. Un espacio mítico y simbólico que dejaría boquiabiertos a los conquistadores romanos cuando viesan desaparecer el sol detrás del inmenso océano. Desde entonces, el extremo del cabo de Fisterra magnetiza por igual a cada visitante.

El Camino jacobeo de Fisterra y Muxía es la plasmación más fiel de ese histórico grito del peregrino, que exclama ¡Ultreia! (“¡Vamos más allá!”), mientras que otro le responde ¡Et suseia! (“¡Y vamos más arriba!”). Pues es efectivamente más allá de la meta, en Compostela —después de haberse postrado ante los restos del apóstol Santiago— cuando muchos peregrinos deciden conocer este fin del mundo, y no dudan en superar los sacrificios de las duras jornadas pasadas para caminar ahora, al menos, cuatro o cinco días más. Son 109 los kilómetros que restan a Fisterra y Muxía.

La historia de esta ruta ha sido una mezcla de paganismo y posterior proceso de cristianización. A partir del siglo XII, el Códice Calixtino ya vincula este Camino con la tradición jacobea. Además, dos de las devociones religiosas más populares de Galicia tienen en Fisterra y Muxía su sede: el Santo Cristo de Fisterra —del que el licenciado Molina (s. XVI) afirma que “acuden a él los más romeros que vienen al Apóstol”— y el santuario de la Virxe da Barca de Muxía.

El doble topónimo del Camino —Fisterra y Muxía— nos indica que son dos los destinos últimos de este —llamémosle— final después de la meta. En el lugar de Olveiroa, el Camino se bifurca: podemos llegar primero a Fisterra a través de Corcubión, o bien a Muxía. Sea cual sea nuestra decisión, es obligado caminar luego entre las dos villas en un trayecto impresionante de luz y naturaleza en su máxima expresión.

Atrás habremos dejado una bellísima salida inicial de Santiago entre carballeiras centenarias y el cauce del poético río Sarela. Luego, el paso por la villa de origen medieval de Negreira o la comarca ganadera de Xallas.

ETAPAS:

JUEVES 2 Viaje Bolaños de Calatrava-Cee. Llegada al hotel en Cee. Alojamiento. 874 Km. Noche en Cee.

VIERNES 3-Etapa Muxia – Fisterra. (20 km. o bien 29 Km. a elegir cada peregrino) 24 minutos desplazamiento. 20 km. Noche en Cee.

SÁBADO 4– Etapa Faro de Fisterra – Cee (15 Km.) 23 minutos. 16 km desplazamiento. Noche en Cee.

DOMINGO 5– Etapa Cee – Olveiroa (21 Km.) descanso del autobús. Noche en Cee.

LUNES 6- Etapa Olveiroa – Vilaseiro (20 Km.) 44 minutos desplazamiento. 43 km. Noche en Cee.

MARTES 7- Etapa Vilaseiro-Burdeos (19 Km.) 30 minutos desplazamiento. 40 Km. Noche en Santiago.

MIÉRCOLES 8 - Burdeos – Santiago De Compostela (16 Km.) 20 minutos 16 km. Noche en Santiago.

JUEVES 10 - Regreso Santiago de Compostela-Bolaños de Calatrava. (787 km.)



1ª ETAPA: VIAJE DESDE BOLAÑOS DE CALATRAVA A CEE. (A CORUÑA).

Parada y comida en Villafranca del Bierzo.

En este primer día de viaje hacia Galicia para realizar el camino de Finisterre y Muxia, vamos a tener nuestro primer encuentro con el Camino de Santiago, en nuestra parada para comer, que la haremos en unos de los lugares más destacados e importantes del Camino Francés: Villafranca del Bierzo, conocida como la "Pequeña Compostela", es un punto neurálgico del Camino Francés. Históricamente, es el único lugar fuera de Santiago de Compostela donde los peregrinos pueden obtener la indulgencia plenaria en años santos si están demasiado enfermos o heridos para continuar.

En Villafranca encontraremos uno de los hitos espirituales del Camino Francés: La Puerta del Perdón. Ubicada en la Iglesia de Santiago Apóstol, esta puerta románica posee un privilegio concedido por los Papas Calixto III y Urbano II en el siglo XII. En años jacobeos, permite ganar el jubileo a los peregrinos que no pueden completar los aproximadamente 180 km restantes hasta la capital gallega. Es un punto de parada obligatoria al entrar en la localidad para quienes buscan el perdón espiritual.

Villafranca marca la transición entre la meseta berciana y el ascenso a las montañas gallegas. Es el último pueblo importante antes de la entrada en Galicia, desde Ponferrada el peregrino tiene un recorrido de unos 25 km entre viñedos y huertos, pasando por Cacabelos. Y continuando desde Villafranca del Bierzo hacia O Cebreiro, el peregrino tiene la considerada etapa reina por su dureza, con un desnivel de 650 metros en 12 km. El trayecto bordea el río Valcarce y atraviesa paisajes de alta montaña antes de entrar en Galicia.

Qué ver en Villafranca

Además de su valor jacobeo, la villa cuenta con un rico patrimonio:

- Calle del Agua: El corazón histórico, flanqueado por palacios blasonados y el Convento de San José.
- Castillo de los Marqueses: Un castillo-palacio que aún hoy es propiedad privada.
- Colegiata de Santa María: Monumento de gran escala que domina el casco urbano.
- Hospitalidad: La localidad ofrece una amplia red de albergues, desde el municipal hasta opciones tradicionales como el Albergue Ave Fénix, famoso por sus cenas comunitarias.



2ª ETAPA: SANTUARIO DE LA VIRGEN DE LA BARCA. MUXIA- FINISTERRE- 21,8 Km. o 29 Km.

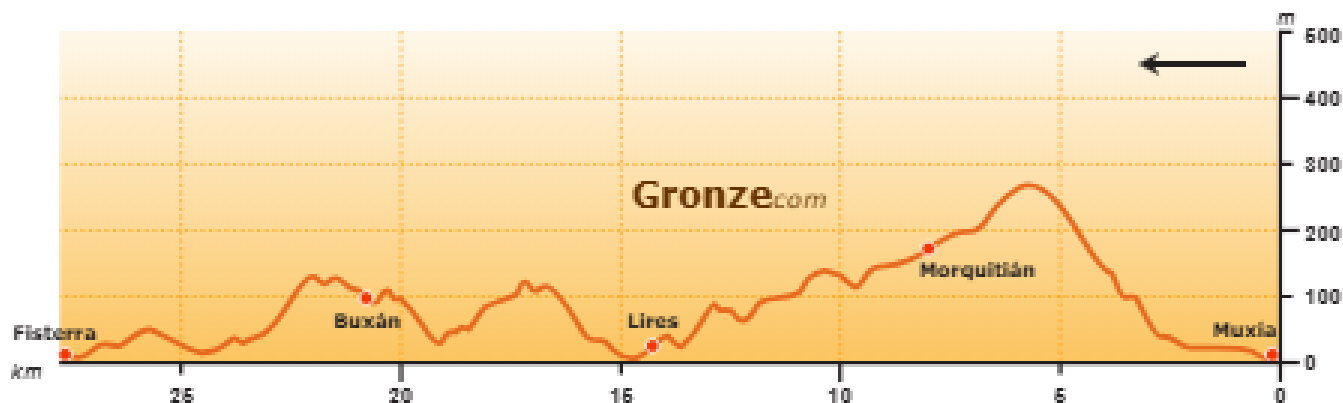
Nuestro primer día de Camino lo realizaremos uniendo dos de los lugares más emblemáticos del Camino de Santiago: Muxia y Finisterre. Para ello partiremos de nuestro hotel rumbo a Muxia. Daremos un paseo por el puerto y el paseo marítimo, antes de llegar al Santuario de la Virgen de la Barca. Muchos peregrinos alargaban el Camino de Santiago para llegar al Faro de Fisterra, conocido como el Fin del Mundo (antes de descubrirse América), pasando por el Santuario de A Barca, del siglo XII. Y es que, según la tradición, en este punto rezaba el apóstol Santiago, para tener más éxito en su enorme empresa de evangelizar la Península, cuando apareció de repente la virgen María subida en una barca de piedra sobre el mar y le infundió ánimos. Los restos de la barca de María se pueden ver o imaginar frente al Santuario de A Barca, en varias rocas conocidas como Piedras del Milagro que tienen un sorprendente parecido a partes de una embarcación. La piedra más famosa es la Pedra da Abalar que simboliza la estructura de la barca con su forma plana y que según una leyenda, quién la movía, estaba libre de pecado. La siguiente es la Pedra dos Cadrís que tiene forma de vela y si pasas 9 veces por debajo de ella, se curan las enfermedades de riñones, dolores de espalda y cabeza. La última es la Pedra do Timón con forma de timón y sin ninguna leyenda detrás.

La etapa, bien señalizada en ambos sentidos, transita entre Muxia y Fisterra, los dos puntos culminantes de esta ruta. A pesar de la proximidad al mar, no esperéis un paseo por la playa. La jornada de hoy discurre por un territorio rural y solitario, con caminos de tierra, bosques y cuestras exigentes. Durante el trayecto nos cruzaremos con peregrinos que vienen de Fisterra, con quienes podremos intercambiar impresiones. Aquellos que salgan tarde o prefieran etapas cortas deberán pernoctar en Lires, localidad situada justo en el ecuador de la jornada.



Nosotros partiremos la etapa para no hacerla tan exigente el primer día, ya que el trayecto total entre Muxia y Finisterre es de 30 kilómetros. Por lo que el autobús nos recogerá a la altura de Castrexe, para acercarnos a Finisterre, pero aquellos que se encuentren con fuerzas podrán hacer todo el recorrido completo por la Costa de la Morte. Serán unos 10 kilómetros más a realizar.

Después de nuestra primera etapa caminando por la costa da norte, terminaremos en Finisterre. Donde podremos comer y tener tiempo para conocer y visitar esta población. Por la tarde regresaremos a nuestro hotel en Cee.



3ª ETAPA: FARO DE FINISTERRE-CEE- 15 km.

Saldremos de nuestro hotel con destino el Faro de Finisterre. Después de contemplar este increíble lugar y hacernos algunas fotos. Daremos comienzo a nuestra segunda etapa que nos llevará por un sendero junto al mar, cruzando las playas de Langosteria, Estorde y Sardiñeiro, además de atravesar la localidad de Corcubión, con su iglesia de San Marcis. Hoy terminaremos la etapa en nuestro campo base, con que tendremos la tarde libre para ir a la playa o visitar el entorno.

Etapa corta de 14 km, pero de dificultad alta que comenzaremos en el mítico y simbólico faro de Fisterra. El océano se abre ante nosotros como una enorme panorámica fotográfica.

Desde Fisterra, siguiendo la carretera de ascenso al faro, pasaremos ante la iglesia de Santa María das Areas, que custodia el Santo Cristo de Fisterra. Llegamos a la punta del mítico faro, km 0 del Camino de Santiago. El océano se abre ante nosotros como un gran angular fotográfico, y todas las sensaciones se juntan ante este cabo del fin del mundo.

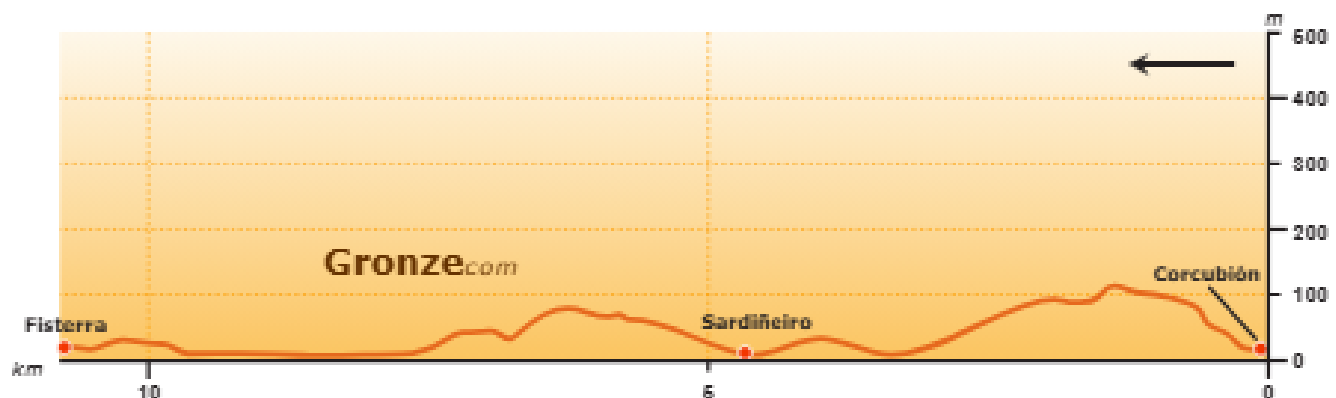
Entramos en Fisterra por el barrio de San Roque, pasamos ante el *cruceiro* o Cruz de Baixar, las calles Santa Catarina y Real.

Atravesamos una comarca que tiene uno de los litorales de mayor belleza de la Península Ibérica, con grandes y tranquilos arenales que amortiguan el frente rocoso y un mar bravísimo que ha dejado cientos de historias y también leyendas de naufragios y rescates.

Rodeamos la cala do Talón, luego llegamos a Calcova y alcanzamos la extensa y bella playa de A Lagosteira. Al fondo emerge, como una isla, la villa de Fisterra. El trazado del Camino discurre entre las dunas del arenal, pero muchos peregrinos deciden completar este tramo a pie de playa.

Desde Campo do Rollo, en Corcubión, emprendemos un fuerte ascenso que nos conduce al Campo de San Roque y la aldea de O Vilar. Pasamos los núcleos de A Amarela y luego Estorde. En Sardiñeiro transitamos por tramos que fueron Camino Real.

Muy próxima está Corcubión, que conserva un casco antiguo declarado conjunto histórico-artístico. Por la Rúa San Marcos llegamos a la bella iglesia homónima, construida en estilo gótico-marinero a fines del siglo XV, que conserva en su interior una imagen del patrono de la localidad tallada a fines del XV o inicios del XVI en el norte de Italia.



4ª ETAPA: CEE- OLVEIROA. 21 Km.

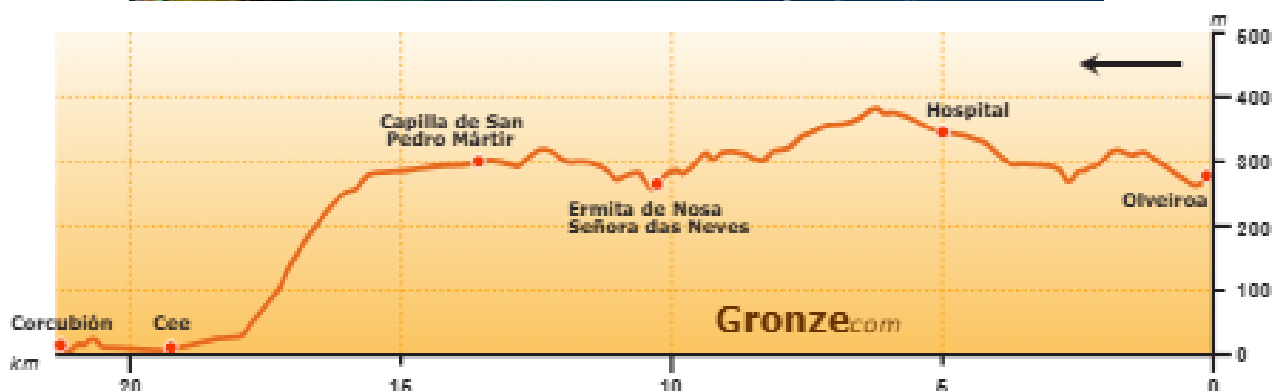
Tras nuestro desayuno en el hotel, nos calzaremos las botas de peregrinos y nos dispondremos a trazar nuestra tercera etapa de 21 kilómetros hasta Olveiroa. Donde dejaremos la costa y nos adentraremos en el interior, pasando por numerosas ermitas y cruceiros, siguiendo el curso del río Xallas.

La *etapa clásica* donde recorreremos paisajes sublimes, solitarios y con desniveles frecuentes pero suaves, salvo la abrupta subida inicial desde Cee. Un impresionante río Xallas preside el paso por Olveiroa de esta etapa. Antes de alcanzar la ría de Corcubión, la ruta nos conduce por las inmediaciones del santuario da Nosa Señora das Neves y el alto de O Cruceiro da Armada.

Salimos de **Olveiroa** contemplando un impresionante **río Xallas** que fluye encajado entre una frondosa vegetación. Cruzamos el **río Hospital**, entramos en O **Logoso** y después en la aldea de **Hospital**, un lugar que contó con un modesto hospital para peregrinos, hoy desaparecido. Poco después aparece la rotonda que bifurca los caminos a **Fistera** y **Muxía**.

La ruta nos conduce por las inmediaciones del santuario de A Nosa Señora das Neves, el monte de Ousado y la ermita de San Pedro Mártir, en la parroquia de A Pereiriña. Ya en el alto de O Cruceiro da Armada (247 m) contemplamos a lo lejos, pero por vez primera, el cabo Fistera.

Una vez terminemos nuestra etapa de hoy en la pequeña localidad de Olveiroa, podremos comer y visitar sus hórreos centenarios. Después de comer podremos acercarnos con el autobús a visitar la famosa cascada de Ézaro. En este encantador y pequeño lugar se puede encontrar un paisaje de belleza descomunal con importancia internacional, ya que es la cascada más conocida de toda Europa por ser la única que desemboca en el mar. Una anomalía que atrae a curiosos de diferentes nacionalidades al alcance de cualquiera de pase por Olveiroa. El agua transita por un total de 40 metros de altura impresionantes. Cerca de la indispensable cascada del Ézaro se encuentra también el mirador de Ézaro, que permite disfrutar de la caída de la cascada y el encuentro del agua del río Xallas con el inmenso Océano Atlántico.



5ª ETAPA: OLVEIROA-VILASEIRO. 20 Km.

Llegamos a nuestra cuarta etapa caminando por el interior de la Coruña, en esta ocasión nos espera un paisaje dominado por las diferentes parroquias que vamos a ir cruzando en nuestro camino, con sus hórreos, puentes, iglesias y cruceiros: Ponte Olveira, Busto, A Güeima, As Maroñas, O Cornado y nuestro final en Vilaseiro.

La ruta de Olveiroa a Negreira es una etapa del Camino de Fisterra y Muxía, con una distancia de aproximadamente 33.4 kilómetros. La ruta comienza en Olveiroa y se dirige hacia Negreira, pasando por zonas boscosas y ascendiendo por el valle del Barcala. Se atraviesan diferentes pueblos y aldeas, con paisajes de agricultura y ganadería. Pero debido a su larga duración de 33,5 kilómetros, nosotros la realizaremos dividiéndola para que las etapas sean todas similares. Alcanzamos el mirador de Corzón. Al pasar el núcleo de Mollón llegamos al puente del río Xallas que divide los municipios de Mazaricos y Dumbría. Alcanzamos A Ponte Olveira y luego el centro de Olveiroa, inicio de etapa. El monte Aro (556 m) es uno de los puntos de mayor interés paisajístico. Desde aquí se contempla parte de la comarca de Terra de Xallas. Este territorio es conocido por su artesanía de cestería y también por sus originales sombreros femeninos de paja.

Tras Aro alcanzamos Campo Valado, Porteliñas y As Abeleiroas. La vegetación autóctona y la belleza de los paisajes presiden estos primeros kilómetros: tojos y maizales, pinos y eucaliptos..., junto con una genuina arquitectura popular: hórreos como los de As Maroñas, o iglesias románicas como la de Santa Mariña.

Una vez finalizada nuestra etapa comeremos en la parroquia de Vilaseiro. Esta pequeña aldea, perteneciente a la parroquia de San Pedro de Bugallido, se ha convertido en un punto estratégico del Camino de Santiago hacia Fisterra/Muxía, con un destacado número de servicios para peregrinos. Se caracteriza por su tranquilidad rural, su arquitectura tradicional gallega y la acogida a los peregrinos.



6ª ETAPA: VILASEIRO-BURGEIROS: 19 KM.

En el día de hoy dejaremos ya nuestro hotel en Cee, con lo que tras el desayuno cargaremos nuestras maletas en el autobús y nos dirigiremos hacia la parroquia de Vilaseiro, donde arrancará nuestra penúltima etapa del Camino. ¡Ya estamos muy cerca de Santiago!

Varios tramos de esta etapa coinciden con el antiguo Camiño Real a Fisterra. La comarca del Xallas nos regala la belleza de sus paisajes y la genuina arquitectura popular.

El camino de hoy también discurrirá entre pequeñas parroquias y ermitas como Cornovo, Portocamiño, San Mamede, O Rapote y Zas. Hasta que a los 13 kilómetros nos encontraremos con la localidad de Negreira, la cual cruzaremos y tomaremos un pequeño descanso para almorzar.

Salimos de Negreira cruzando el río Barcala. Ascendemos hasta Negreiroa, pequeña aldea que fue el núcleo original de Negreira. Varios tramos coinciden con el antiguo Camino Real a Fisterra. Nos lo prueba la toponimia al pasar al lado de O Camiño Real o Portocamiño. Al otro lado comienza la comarca de A Barcala —que destaca por su producción láctea y cárnica— y el municipio de Negreira. Después de A Ponte Maceira tomamos un sendero arbolado cercano al río y entramos en A Barca. Subimos hasta A Chancela y, de frente, llegamos a Negreira, la mayor población —supera los 2.000 habitantes— que cruza el peregrino antes de llegar a la costa. A la entrada nos recibe el pazo de A Chancela, en cuyo escudo se representa el puente destruido sobre el río, que cortarían el paso de los soldados que perseguían a los discípulos de Santiago, según la narración del Libro III del Códice Calixtino.

La villa de Negreira, de origen medieval, fue llevada a la literatura por Ernest Hemingway, entre otros, quien alude a ella en la novela Por quién doblan las campanas. Al atravesar la localidad llegamos al albergue, tras pasar junto a la capilla de San Mauro, el pazo do Cotón y cruzar el río. Negreira, punto clave en el Camino a Fisterra, destaca por su patrimonio histórico y entorno natural. Los imprescindibles incluyen el imponente Pazo do Cotón con su capilla y puente, el Monumento al Emigrante, la escultura al Peregrino y el mirador del Monte do Cotro.

Desde aquí seguiremos el curso del río Tambre, cruzándolo en el Pontemaceira, y al poco entraremos en la parroquia de Burgeiros, donde terminaremos nuestro trazado de hoy.

Una vez finalizada nuestra quinta etapa comeremos en Burgeiros o en Negreira, donde podemos pasar la tarde visitando esta localidad. Al final de nuestra visita nos dirigiremos a Santiago de Compostela en el autobús para alojarnos en el Hotel San Lazaro y poder disfrutar de la tarde noche en la ciudad del Apóstol.



7º ETAPA: BURGEIROS-SANTIAGO DE COMPOSTELA 16 Km.

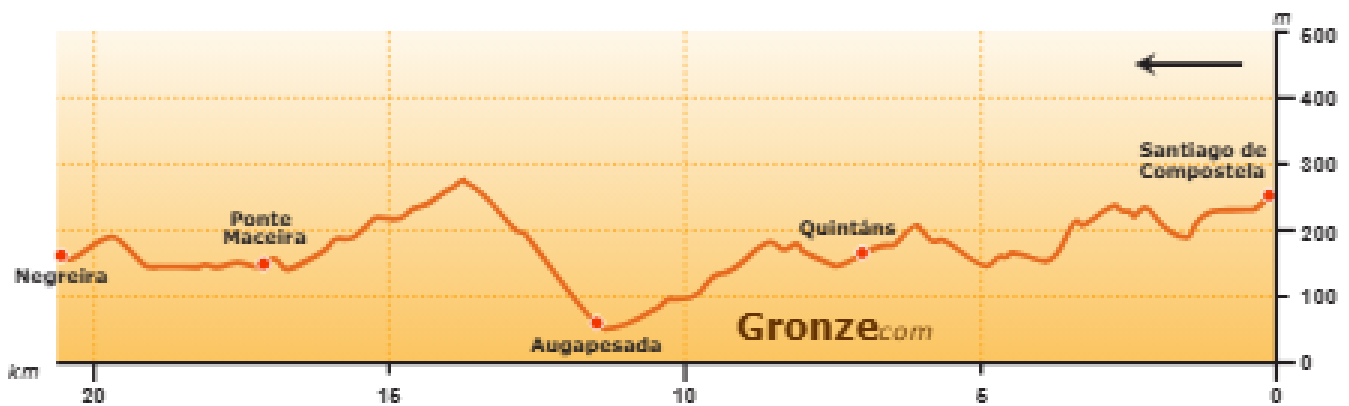
Nos despertaremos en Santiago de Compostela, pero aún nos queda realizar nuestra última etapa de unos 16 kilómetros. Tras el desayuno nos dirigimos de nuevo a Burgeiros, y desde allí emprendemos el camino hasta la plaza del Obradoiro, meta destino de este camino de Finisterre y Muxia.

Tras dejar atrás Burgeiros, pasaremos por Trasmonte y Carballo, hasta alcanzar el Alto del Mar de las Ovejas. Tendremos una fuerte bajada y luego iremos ascendiendo poco a poco pasando por numerosas parroquias que nos irán acercando a nuestro destino: La Catedral de Santiago de Compostela.

Los límites por el oeste de la finca del pazo de San Lourenzo nos conducen, camino abajo, hasta el cauce del río Sarela, bello afluente del Sar. En sus márgenes perviven las ruinas del viejo esplendor de las fábricas de curtidos, pues en Santiago creció, hasta el último tercio del siglo XIX, una boyante industria del cuero.

Transitamos por espacios bucólicos a los que la poetisa Rosalía de Castro dedicó alguno de sus mejores versos. En su libro *Follas novas* (1880) escribe a "... aquí vellos carballos, / amostrando as súas raíces / cálva-las redondas copas...". Iniciamos un recorrido muy ameno por paisajes rurales, con bosques de *carballos*, pinos y eucaliptos. Los repechos son frecuentes pero moderados, con la excepción del Alto do Mar de Ovellas, donde deberemos superar un desnivel de 210 metros en apenas 2 kilómetros. La entrada de la capital gallega es relativamente rápida y cómoda.

Una vez alcancemos nuestro destino podremos recoger nuestra compostelana y darle el famoso abrazo al Santo y escuchar la misa del Peregrino. ¡Ultreya! Buen Camino.



8º ETAPA: REGRESO DE SANTIAGO DE COMPOSTELA A BOLAÑOS DE CALATRAVA. 794 km.



9:00 Salida del hotel San Lazaro de Santiago de Compostela después de desayunar. Recogidas de maletas

12:00 parada técnica para tomar un café.

15:00 parada a comer en Arévalo.

17:00 Salida desde Arevalo hacia Bolaños de Calatrava.

21:00 Llegada aproximada a Bolaños de Calatrava.

Nuestra ciudad que servirá de base para recorrer el Camino: Cee.

Si estás organizando una ruta por Galicia, no puedes dejar de incluir Cee en tu itinerario. Esta localidad costera, ubicada en plena Costa da Morte (provincia de A Coruña), te sorprenderá con su combinación de paisajes marinos, historia milenaria, rutas naturales y una gastronomía deliciosa. Aquí te mostramos todo lo que puedes ver y hacer en Cee y sus alrededores.

Los orígenes de Cee se remontan a épocas prehistóricas. Se han hallado mámoas (túmulos funerarios) del 4500-2500 a.C. en zonas como San Pedro Mártir (A Pereiriña) o Pedras Negras (Bermún). Más adelante, los pueblos castreños dejaron su huella en lugares como el castro de O Son, Vilar de Toba o Lires. Se cree que el nombre “Cee” proviene del latín cetus (atún o ballena), haciendo referencia a la antigua industria ballenera de la zona, activa desde el siglo XVI. Aunque pequeño, el centro de Cee tiene encanto. Pasea por sus **calles estrechas y empedradas**, descubre antiguos edificios y haz una parada en la **Iglesia de Santa María da Xunqueira**, una de las más representativas de la comarca.

La Ría de Lires: Esta ría es la más pequeña de Galicia, pero uno de los tesoros naturales de la Costa da Morte. Forma parte de la Red Natura 2000 por su biodiversidad y es un lugar ideal para: disfrutar del atardecer, avistamiento de aves migratorias y senderismo junto al estuario. Las playas son una de las principales atracciones de Cee ya que son hermosas y tranquilas. Nuestras recomendaciones son:

- Lires, Caneliñas, Estorde y Gures.
- Caneliñas es una playa que conserva los restos de una antigua factoría ballenera, hoy abandonada y donde podréis ver los restos de lo que fue en su día.
- La playa de Gures es de las más bonitas de la zona pero con difícil acceso pero con literal parece que estás en el paraíso.
- Estorde: se encuentra de camino a Fisterra y es mucho más grande y cómoda de las tres.
- Lires: está dividida en dos debido a la desembocadura de la ría de Lires. Una parte es de Lires que pertenece a Cee y otra parte es Nemiña que pertenece a Muxía. Ambas son playas perfectas para la realización de surf.

Explora el entorno a pie siguiendo las rutas señalizadas. Algunas recomendaciones:

- Camino de Santiago – etapa Fisterra-Muxía: pasa por las cercanías de Cee
- Ruta Cee – Corcubión: sencilla, con vistas costeras
- Mirador del Monte Pindo (a 20 min en coche): panorámicas sobre la costa y monte sagrado en la cultura gallega

